



Il Prefetto della Provincia di Bergamo

Fasc. 1500/26 - Area III

Bergamo, data del protocollo

- VISTA l'istanza pervenuta in data 19 febbraio 2026, dal sig. Valerio Bettoni, presidente dell'AUTOMOBILE CLUB BERGAMO, con sede ad Almè (BG), che chiede la sospensione della circolazione stradale, per lo svolgimento del rally automobilistico denominato "40° RALLY PREALPI OROBICHE", prevista per sabato 11 aprile 2026 e domenica 12 aprile 2026, secondo il programma presentato ed allegato alla presente;
- VISTI gli artt. 9 del Codice della strada;
- VISTA la circolare n.555/OP/0001991/2017/1 del 7 giugno 2017 del Capo della Polizia;
- VISTA la circolare n.0011464 del 19 giugno 2017 del Ministero dell'Interno-Dipartimento dei Vigili del Fuoco, del Soccorso Pubblico e della Difesa Civile, ad oggetto: "Manifestazioni pubbliche. Indicazioni di carattere tecnico in merito per esigenze di viabilità;
- LETTO il verbale n. 52001 del 9 aprile 2026 della riunione del Comitato Provinciale per l'ordine e la Sicurezza Pubblica
- VISTA l'autorizzazione allo svolgimento della manifestazione da parte della Provincia di Bergamo prot. U.0026071.09-04-2026;
- RITENUTO opportuno, per motivi di esigenze di viabilità e di pubblica incolumità, chiudere al traffico ordinario le strade interessate dalla manifestazione;
- VISTO il decreto prefettizio n. 75211 del 30.05.2025 con il quale il Prefetto di Bergamo ha conferito al dott.ssa Lara Parlato l'incarico di Dirigente in posizione di *Staff* dell'Area III "Applicazione del sistema sanzionatorio, affari legali, contenzioso e rappresentanza in giudizio";

ORDINA

ai sensi dell'art. 9 C.d.S., la chiusura totale al traffico in entrambi i sensi di marcia con congruo anticipo rispetto al programma di gara

Prova Speciale SHAKEDOWN SELVA – Comune di ZANDOBBIO Km. 3,000:

data: sabato 11 aprile 2026

orari di svolgimento: dalle ore 13:15 alle ore 19:15

Percorso: dal km 2,900 alla strada comunale in comune di Zandobbio (BG)- LOCALITA' Selva, da via Vago, incrocio con via Corna Rossa, al termine di via Sommi, intersezione con via Como.

Prova Speciale 1-4 SELVINO – km 9,370:

data: domenica 12 aprile 2026

orari di svolgimento: dalle ore 06:45 alle ore 11:45 e dalle ore 12:30 alle ore 17:00

Percorso: dalla SP 36 e dal km 11,800 al (Bivio per Lonno) fino al km 20,500 (Selvino) proseguendo poi per strade comunali e precisamente via Salmeggia, fino all'incrocio con strada per il Santuario Madonna del Perello, località Passata.

Prova Speciale 2-5 VALSERINA – km 12,300:

data: domenica 12 aprile 2026

orari di svolgimento: dalle ore 07:30 alle ore 12:30 e dalle ore 13:00 alle ore 17:45

Percorso: dalla SP 27 dal km 25,150 all'incrocio con strada per Costa Serina, al km. 27,800 incrocio con strada per Pagliaro- Frerola. Comune di Serina (località Rosolo): via Divisione Julia, via Erolo. Comune di Comala: via dei Ciliegi, via Cardinale Cavagnis e dal km. 34,200 fino al km. 37,900 della S.P. 31, proseguendo poi per via Tassone, via Don Persico, fino al civico n.24 di via Santa Lucia, località Ambriola.

Prova Speciale 3-6 VALTALEGGIO – km 13,600:

data: domenica 12 aprile 2026



Il Prefetto della Provincia di Bergamo

orari di svolgimento: dalle ore 08:15 alle ore 13:15 e dalle ore 14:00 alle ore 18:30

Percorso: dal comune di Sottochiesa inizio paese S.P. 25 in direzione Olda dove prima dell'abitato si svolta a destra per via San Bartolomeo (Comune di Olda) proseguendo per località Reggetto e fino al Comune Vedeseta, e in corrispondenza del cimitero, svoltando a sinistra si ritorna su S.P. 25 in direzione Vedeseta, per poi imboccare a sinistra la strada (senza nome) che porta sulla S.P.24 proseguendo a destra fino al km. 30,700 località Passo Forcella di Bura.

L'orario di riapertura nelle prove speciali sarà in funzione del transito della vettura scopa DOPO IL TRANSITO DELL'ULTIMO CONCORRENTE

per lo svolgimento del rally automobilistico denominato **"40° RALLY PREALPI OROBICHE"**, come da richiesta allegata al presente provvedimento, nonché sulla scorta delle eventuali limitazioni e prescrizioni dettate dalla Provincia di Bergamo nella propria autorizzazione. In attuazione delle vigenti disposizioni dovranno essere attuati tutti gli adempimenti relativi alla safety di competenza degli organizzatori e dei Comuni interessati.

Il traffico veicolare sarà deviato secondo i percorsi individuati dall'ente organizzatore e/o dai Comuni interessati.

Ad ogni modo, dovrà comunque essere garantito il transito dei mezzi di soccorso in servizio d'urgenza.

Il presente provvedimento è sempre revocabile per motivi di ordine e sicurezza pubblica o per l'inosservanza delle disposizioni e prescrizioni indicate nella soprarichiamata autorizzazione della Provincia di Bergamo.

A cura degli organizzatori, previa intesa con i Comuni interessati, sarà data la più ampia diffusione del presente provvedimento, per la cui esecuzione sono incaricati le Polizie Locali nonché gli Ufficiali ed Agenti della Forza Pubblica, secondo le direttive impartite dal Questore di Bergamo.

Il presente provvedimento è pubblicato sul sito della Prefettura di Bergamo.

p. Il Prefetto
La Dirigente dell'Area III in posizione di Staff
(Parlato)

cm

AUTOMOBILE CLUB BERGAMO
Il Presidente Bettoni Valerio
Bergamo via A. Maj n.16/C

MARCA DA BOLLO
O
IMPOSTA DI BOLLO
IN VIGORE ASSOLTA
IN MODO VIRTUALE

Esenti Enti Pubblici
D.P.R. n.955/82
(1)

Bergamo, 21/01/2026

Alla Provincia di Bergamo

Settore Viabilità, Edilizia, Trasporti e Gestione del territorio
SERVIZIO PATRIMONIO, ESPROPRI E CONCESSIONI
Via Sora, 4
24121 – BERGAMO
protocollo@pec.provincia.bergamo.it

Alla Prefettura di Bergamo

Alla Questura di Bergamo

Al Comando di Polizia stradale di Bergamo

Al Comando Provinciale Carabinieri di Bergamo

All'ANAS di Bergamo

Al Comune di

Autorizzazioni di richiesta già inviate ai Comuni di:

Algua, Cornalba, Costa Serina, Nembro, Selvino, Serina, Taleggio, Veduggio, Zogno.

OGGETTO: MANIFESTAZIONE DENOMINATA 40° RALLY PREALPI OROBICHE PREVISTA PER IL GIORNO 11-12 APRILE 2026.

RICHIESTA DI AUTORIZZAZIONE ai sensi dell'art. 9 del Nuovo Codice della Strada (D.Lgs. 30.04.92 n.285).

NULLA OSTA DI SOSPENSIONE TEMPORANEA DEL TRAFFICO O DI LIMITAZIONE DELLA CIRCOLAZIONE TEMPORANEA DELLA CIRCOLAZIONE STRADALE (redatta ai sensi dell'art.47 del D.P.R. 28 dicembre 2000, n.445)
PREVISTA PER I GIORNI 11-12 APRILE 2026

Il sottoscritto BETTONI VALERIO

nato a ENDINE GAIANO (BG) il 23/09/1948

residente a ALME' (BG) in via COLLEONI N. 12

in qualità di PRESIDENTE dell' AUTOMOBILE CLUB BERGAMO con

sede in BERGAMO via ANGELO MAJ N. 16/C

tel. 035 285916 cell 335 7314108

mail segreteria@bergamo.aci.it

pec automobileclubbergamo@pec.aci.it

qualificato, per quanto concerne i rapporti con la Provincia di Bergamo e gli altri Enti pubblici in indirizzo, come "SOGGETTO ORGANIZZATORE",

A norma dell'articolo 9 del DPR 30/04/92 n.285 (Codice della Strada), delle Circolari del Ministero dell'Interno Dipartimento Pubblica Sicurezza del 16/06/2003 n.300/A/1/433369/116/1/1 e del 17/06/2003 n. 300/a1/43384/116/1, Circolare del Ministero delle Infrastrutture e dei Trasporti n. 344 del 01/03/2006 e n. 19161 del 27.02.2007, del D.L. n.9 del 15/01/2002 e della Legge del 1/08/2002

CHIEDE

L'AUTORIZZAZIONE ai sensi dell'art. 9 del Nuovo Codice della Strada (D.Lgs. 30.04.92 n. 285
(SOLO per manifestazioni COMPETITIVE)

Specificare il tipo di manifestazione barrando la casella che interessa:

<input checked="" type="checkbox"/> RALLY <input type="checkbox"/> AUTO/MOTO D'EPOCA • <i>VELOCITA'</i> • <i>REGOLARITA'</i>	<input type="checkbox"/> SAGRA <input type="checkbox"/> MERCATINI <input type="checkbox"/> NOTTE BIANCA <input type="checkbox"/> SFILATA <input type="checkbox"/> PROCESSIONE <input type="checkbox"/> FUOCHI PIROTECNICI	<input type="checkbox"/> CICLISTICA <input type="checkbox"/> PODISTICA <input type="checkbox"/> SKIROLL <input type="checkbox"/> TRIATHLON <input type="checkbox"/> DUATHLON <input type="checkbox"/> MARATONA <input type="checkbox"/> ALTRO _____ <i>COMPETITIVA</i>
--	--	---

DI IMPORTANZA NAZIONALE

(internazionale/nazionale/interregionale/regionale/provinciale)

PER LE CATEGORIE DILETTANTI/AMATORI

(professionisti/dilettanti/amatoriale/juniores/allievi/esordienti/uomini/donne)

CON CIRCA N. 120 ATLETI/PARTICIPANTI

DENOMINATA 40° RALLY PREALPI OROBICHE

PREVISTA PER I GIORNI 11-12 APRILE 2026

I COMUNI INTERESSATI DAL PERCORSO DELLA MANIFESTAZIONE SONO I SEGUENTI:

1. BERGAMO - FIERA DI BERGAMO - PARCO ASSISTENZA - RIORDINO
2. ALINO - COMUNE DI S. PELLEGRINO - SHAKEDOWN
3. SELVINO P.S. 1-4
4. VALSERINA P.S. 2-5
5. VALTALEGGIO P.S. 3-6

con le seguenti modalità:

- IL RITROVO dei concorrenti è stabilito per le ore 08:00 del 11/04/2026 in località Fiera via Lunga - BERGAMO
- LA PARTENZA dei concorrenti è stabilita per le ore 08:01 del 12/04/2026 in località Fiera via Lunga - BERGAMO
- L' ARRIVO dei concorrenti è previsto per le ore 16:40 del 12/04/2026 in località Fiera via Lunga - BERGAMO

La competizione sportiva seguirà il seguente itinerario

(indicare il percorso dettagliato con la specifica e se trattasi di strade comunali (SC), provinciali (SP), regionali (SPR), statali (SS e la denominazione):

***COMPILARE SEMPRE L'ALLEGATO 1**

SOSPENSIONE DELLA CIRCOLAZIONE CON CHIUSURA TOTALE AL TRAFFICO DEL/DEI SEGUENTE/I TRATTO/I DI ALL'INTERNO DEL CENTRO ABITATO DEL COMUNE DI _____ il quale emetterà la relativa ordinanza.

STRADA	dal Km	Al Km	dalle ore	alle ore
<u>SABATO 11 APRILE 2026</u> SHAKEDOWN SELVA – COMUNE DI ZANDOBBIO Km. 3,000	2,900	Strada comunale in Comune di Zandobbio (BG)- LOCALITA' Selva, da via Vago, incrocio con via Corna Rossa, al termine di via Sommi, intersezione con via Corno. TEST VETTURE DA GARA dalle 14,30 alle 18,30	13:30 14:30	19:00 18:30
<u>DOMENICA 12 APRILE 2026</u> P.S. 1-4 SELVINO Km. 9,370	S.P. 36 e dal Km 11,800	(Bivio per Lonno) fino al km 20,500 (Selvino) proseguendo poi per strade comunali e precisamente via Salmeggia, fino all'incrocio con strada per il Santuario Madonna del Perello, località Passata.	07:00 Teorico 1° concorrente ore 08:35 12:45 Teorico 1° concorrente ore 13:54	11:30 16:45
P.S. 2-5 VALSERINA Km. 12,300 Da S.P. 27	S.P.27 dal km 25,150	Incrocio con strada per Costa Serina, al km. 27,800 incrocio con strada per Pagliaro-Frerola. Comune di Serina (località Rosolo): via Divisione Julia, via Erolo. Comune di	07:45 Teorico 1° concorrente ore 09:09	12:15

		<p>Cornalba: via dei Ciliegi, via</p> <p>Cardinale Cavagnis e dal km. 34,200 fino al km. 37,900 della S.P. 31, proseguendo poi per via Tassone, via Don Persico, fino al civico n.24 di via Santa Lucia, località Ambriola.</p>	<p>13:30</p> <p>Teorico 1° concorrente ore</p> <p>14:28</p>	<p>17:30</p>
<p>P.S. 3-6 VALTALEGGIO Km. 13,600 Da Comune di Sottochiesa inizio paese S.P. 25</p>	S.P. 25	<p>da comune di Sottochiesa inizio paese S.P. 25 in direzione Olda dove prima dell'abitato si svolta a destra per via San Bartolomeo (Comune di Olda) proseguendo per località Reggetto e fino al Comune Vedeseta, e in corrispondenza del cimitero, svoltando a sinistra si ritorna su S.P. 25 in direzione Vedeseta, per poi imboccare a sinistra la strada (senza nome) che porta sulla S.P. 24 proseguendo a destra fino al km. 30,700 località Passo Forcella di Bura.</p>	<p>08:30</p> <p>Teorico 1° concorrente ore</p> <p>10:09</p> <p>14:15</p> <p>Teorico 1° concorrente ore</p> <p>15:28</p>	<p>13:00</p> <p>18:15</p>

--	--	--	--	--

Il percorso alternativo su cui sarà deviato il traffico è il seguente:

1. Traffico proveniente da _____ e diretto a _____
sulle seguenti strade _____
2. Traffico proveniente da _____ e diretto a _____
sulle seguenti strade _____

~~SOSPENSIONE LA SOSPENSIONE TEMPORANEA, massimo 15 minuti ovvero per il tempo strettamente necessario all'attraversamento degli atleti delle seguenti intersezioni, che sarà gestita dal a cura del personale della Società:~~

oppure

~~Lo svolgimento della manifestazione NON COMPORTERA' alcuna limitazione alla circolazione stradale.~~

Il sottoscritto Organizzatore

DICHIARA,

inoltre, sotto la propria personale ed esclusiva responsabilità, quanto segue:
(Dichiarazione Sostitutiva di Certificazione/Atto di Notorietà - artt. 46 e 47 del DPR 28 dicembre 2000 n. 445)

Che esiste ed è previsto un regolamento di gara che preveda la formazione di un ordine di arrivo o di una graduatoria di merito finale, con o senza premi per i migliori classificati; *(ad esclusione delle manifestazioni non competitive);*

- Che esiste ed è previsto un regolamento di gara che fissi un tempo massimo per l'arrivo al traguardo dei partecipanti (*ad esclusione delle manifestazioni non competitive*);
- di aver esaminato le condizioni dei tratti stradali interessati dalla manifestazione e di giudicarle idonee al suo svolgimento, nel rispetto delle norme di sicurezza per il tipo di manifestazione e che non sussistono motivi ostativi alla percorribilità delle strade (cantieri di lavoro, fiere o mercati ecc);
- di sollevare la Provincia di Bergamo e gli altri Enti proprietari delle strade interessate dalla manifestazione da qualsiasi onere e responsabilità derivanti dall'utilizzo delle medesime per la manifestazione in oggetto;
- di provvedere, a propria cura e spese, alla collocazione di tutta la segnaletica di preavviso, di obbligo e di informazione all'utenza e ai partecipanti, nonché degli ulteriori apprestamenti eventualmente ritenuti, dal Soggetto organizzatore medesimo, necessari per garantire il regolare svolgimento della manifestazione e la sicurezza dell'utenza stradale e dei partecipanti. L'organizzatore si impegna a provvedervi senza creare ostacoli alla regolarità del traffico, concordando tempi e modalità con i competenti Uffici comunali e della Provincia;
- che alla partenza, durante tutto il percorso ed al traguardo il regolare svolgimento della competizione sarà assicurato dalla presenza di addetti dell'organizzazione specificamente incaricati e saranno garantiti, qualora prescritti nel provvedimento di autorizzazione, i servizi di scorta ai sensi dell'art.9, commi 6-bis, 6-ter e 6-quater del C.d.S.;
- di provvedere ai servizi di Assistenza Sanitaria e di Pronto Soccorso per i partecipanti;
- che la competizione è regolarmente assicurata per la Responsabilità civile verso terzi, nonché per eventuali danni a cose, comprese le strade e relative attrezzature, con POLIZZA N° _____ valida dal _____ al _____, stipulata con la Società _____, nonché per gli Infortuni dei partecipanti con Polizza n. _____, valida dal _____ al _____ della Società _____, ed allegata alla presente
- Che la Società Sportiva è affiliata all'ente **ACI SPORT** ;
- Che la Società Sportiva utilizza come copertura assicurativa obbligatoria ai sensi dell'art. 9, comma 6 del Codice Strada per la manifestazione denominata **40° RALLY PREALPI OROBICHE** prevista per il _
- 11-12 APRILE 2026** la polizza assicurativa annuale stipulata dall'ente di affiliazione di cui al precedente punto per conto dei propri e/o affiliati;
- di aver inoltrato domanda di scorta di Polizia, presso la Polizia Stradale di Bergamo;
- di aver inoltrato domanda di scorta al Comando di Polizia Municipale del Comune di _____;
- che per la manifestazione si richiede l'utilizzo di propria scorta tecnica abilitata;
- che non saranno arrecati danni all'integrità e all'estetica delle strade e all'ambiente dei luoghi interessati dalla manifestazione e che sarà ripristinato lo stato dei luoghi e delle cose al termine della manifestazione;
- che la gara/manifestazione si svolge in assenza di pubblico;
- che provvederà ad avvertire, con anticipo di almeno 48 ore, le aziende che svolgono servizi pubblici di trasporto, se la manifestazione interessa tratti di strada in cui vengono esercite le relative linee;
- che durante la gara saranno segnalati l'inizio e la fine della gara;
- che, qualora si verificino condizioni di pericolo per i concorrenti, per l'eventuale seguito e per il pubblico, sia a causa di avverse condizioni atmosferiche che per qualsiasi altra necessità, sarà interrotta o sospesa la gara;
- che la ~~SOSPENSIONE TEMPORANEA~~ o la CHIUSURA AL TRANSITO VEICOLARE, (*indicare una o l'altra scelta*) della circolazione lungo il tracciato interessato dalla manifestazione sarà adeguatamente presegnalata, al fine di evitare inconvenienti agli utenti della strada.
- L'organizzatore si impegna a rispettare tutte le norme previste dal C.d.S., sollevando la Provincia di Bergamo da qualsiasi responsabilità in merito allo svolgimento della manifestazione e a rifondere tutte le spese per eventuali danni che dovessero derivare alla strada a causa della manifestazione effettuata.
- L'organizzatore si impegna altresì a richiedere agli Enti proprietari delle strade tutti i provvedimenti autorizzativi necessari e a rispettare i rispettivi regolamenti di Polizia Locale.
- Che la velocità media nelle Prove Speciali è superiore agli 80 km./h**

Per tutte le Prove Speciali sarà comunque la vettura "Scopa" munita di lampeggiante verde, transitante dopo l'ultimo Concorrente a decretare la riapertura della strada.

ALLEGATI:

- n. 2 Marche da bollo del valore corrente (€ 16,00) per il rilascio dell'autorizzazione;
- Planimetria dell'itinerario (indicativamente scala 1:2000 – 1:5000 – 1:10000) e leggibile del percorso di gara dove, nel caso siano previsti tratti stradali chiusi al traffico, in cui sono chiaramente evidenziate le strade del percorso della competizione e dei percorsi alternativi per il traffico ordinario.
- Crono tabella e/o Tabella di marcia (*solo per manifestazioni competitive*)
- Copia del programma della manifestazione approvata dall'Ente di promozione sportiva di appartenenza;
- Nulla osta della Federazione nazionale
- Nulla osta del Ministero delle Infrastrutture e dei Trasporti di cui ai commi 3-5 dell'art. 9 del C.d.S. nel caso di

competizione motoristica

- Copia del contratto di Assicurazione o dichiarazione resa dalla Compagnia assicuratrice circa la copertura assicurativa R.C.T.
- COPIA DELLE POLIZZE RCT del Soggetto Organizzatore (*obbligatoria*) E INFORTUNI PARTECIPANTI (*obbligatoria*) oppure dichiarazione sostitutiva allegata circa l'utilizzo dell'assicurazione stipulata dall'ente di affiliazione per conto dei propri soci e/o affiliati

Per comunicazioni e/o integrazioni si prega rivolgersi ai seguenti referenti:

➤ Sig.ra Alessandra Berera Tel. 035-285913

➤ cell. 391 4735328

➤ e-mail segreteria@bergamo.aci.it

➤ Sig. _____

Tel. _____ Cell. _____ e-mail _____

le dichiarazioni sostitutive sono rese ai sensi degli artt. 46-47 del DPR 28/12/2000 n. 445 – "T.U. delle disposizioni legislative in materia di documentazione amministrativa". Il sottoscrittore dichiara di rendere i dati sotto la propria responsabilità ed è consapevole delle sanzioni penali e amministrative previste dagli artt. 75 e 76 del T.U. in caso di false dichiarazioni, falsità in atti, uso o esibizione di atti falsi o contenenti dati non rispondenti a verità. La Provincia potrà effettuare idonei controlli sulla veridicità delle dichiarazioni rilasciate ai sensi dall'art. 71 del T.U

Letto, confermato e sottoscritto

Bergamo, 14/01/2026

Timbro e firma
AUTONOME CLUB-BERGAHO
R. PRESIDENTE
(Valeria Pastorelli)

Allegare fotocopia di un documento di identità in corso di validità del soggetto dichiarante (carta di identità, patente di guida, passaporto). In tal caso la firma non dovrà essere autenticata ai sensi degli artt.21 e 38 del DPR n.445/2000 e s.m.i.. In caso contrario la firma dovrà essere autenticata ai sensi dell'art.30 del DPR n.445/2000.

Note:

(1) In caso di trasmissione dell'istanza via PEC la marca da bollo dovrà essere apposta sulla domanda stessa, essere chiaramente visibile il relativo annullamento (trasmissione di copia domanda in PDF) ed inoltre dovrà essere compilata e sottoscritta l'allegata dichiarazione sostitutiva relativa all'assolvimento dell'imposta di bollo nei casi previsti dalla legge;

INFORMATIVA PRIVACY

Ai sensi dell'art. 13 del decreto legislativo 30 giugno 2003 n. 196 "Codice in materia di protezione dei dati personali" si informa di quanto segue:

- che il trattamento a cui saranno sottoposti i dati personali forniti ha lo scopo di consentire l'attivazione del relativo procedimento amministrativo;
- che il trattamento dei dati, effettuato mediante strumenti idonei a garantire la sicurezza e la riservatezza, potrà avvenire sia con modalità cartacee sia con l'ausilio di mezzi elettronici o comunque automatizzati e comprenderà, nel rispetto dei limiti e delle condizioni posti dall'art. 11 del decreto legislativo 30 giugno 2003 n. 196, i seguenti trattamenti:
 - o trattamenti inerenti la gestione del procedimento amministrativo discendente dalla presente istanza, sotto il profilo amministrativo, contabile, operativo e statistico. Per tali trattamenti non è richiesto il consenso; la mancanza del conferimento dei dati impedirà l'avvio del relativo procedimento amministrativo;

- o i dati personali possono essere comunicati, per adempimenti di legge ovvero per esigenze di carattere istruttorio a soggetti individuati dalle norme generali e specifiche di settore;
- o inserimento dei dati nelle banche dati condivise ai fini dello svolgimento delle attività istituzionali, se previsto dalle norme;
- i dati personali saranno conservati in archivi elettronici e/o cartacei e verranno trattati dai dipendenti della Provincia di Ravenna individuati quali incaricati dei trattamenti;
- titolare del Trattamento dei dati è la Provincia di Bergamo, con sede in Via Sora, 4 – 24121 Bergamo Responsabile del Trattamento è il Dirigente del Servizio;
- l'interessato può rivolgersi direttamente al Responsabile per far valere i diritti così come previsti dall'art. 7 del decreto legislativo 30 giugno 2003 n. 196 il cui testo è di seguito integralmente riportato.
-

ART. 7 "DIRITTO DI ACCESSO AI DATI PERSONALI ED ALTRI DIRITTI"

1. *L'interessato ha diritto di ottenere la conferma dell'esistenza o meno di dati personali che lo riguardano, anche se non ancora registrati, e la loro comunicazione in forma intelligibile.*
2. *L'interessato ha diritto di ottenere l'indicazione:*
 - a) *dell'origine dei dati personali;*
 - b) *delle finalità e modalità del trattamento;*
 - c) *della logica applicata in caso di trattamento effettuato con l'ausilio di strumenti elettronici;*
 - d) *degli estremi identificativi del titolare, dei responsabili e del rappresentante designato ai sensi dell'articolo 5, comma 2;*
 - e) *dei soggetti o delle categorie di soggetti ai quali i dati personali possono essere comunicati o che possono venirne a conoscenza in qualità di rappresentante designato nel territorio dello Stato, di responsabili o incaricati.*
3. *L'interessato ha diritto di ottenere:*
 - a) *l'aggiornamento, la rettificazione ovvero, quando vi ha interesse, l'integrazione dei dati;*
 - b) *la cancellazione, la trasformazione in forma anonima o il blocco dei dati trattati in violazione di legge, compresi quelli di cui non è necessaria la conservazione in relazione agli scopi per i quali i dati sono stati raccolti o successivamente trattati;*
 - c) *l'attestazione che le operazioni di cui alle lettere a) e b) sono state portate a conoscenza, anche per quanto riguarda il loro contenuto, di coloro ai quali i dati sono stati comunicati o diffusi, eccettuato il caso in cui tale adempimento si rivela impossibile o comporta un impiego di mezzi manifestamente sproporzionato rispetto al diritto tutelato.*
4. *L'interessato ha diritto di opporsi, in tutto o in parte:*
 - a) *per motivi legittimi al trattamento dei dati personali che lo riguardano, ancorché pertinenti allo scopo della raccolta;*
 - b) *al trattamento di dati personali che lo riguardano a fini di invio di materiale pubblicitario o di vendita diretta o per il compimento di ricerche di mercato o di comunicazione commerciali.*

ALLEGATO 1

La manifestazione competitiva/non competitiva seguirà il seguente itinerario:

(indicare il percorso dettagliato con la specifica e se trattasi di strade comunali (SC), provinciali (SP), regionali (SPR), statali (SS e la denominazione):

COMUNE	STRADA N./NOME	ENTE PROPRIETARIO	Dal Km al Km	ORARIO PREVISTO SUL TRATTO	
			località	Dalle ore	alle ore
11 APRILE <i>SHAKEDOWN SELVA KM 3,000 COMUNE DI ZANDOBBIO</i>	S.C.	COMUNE	Km 3,000 Zandobbio Località Selva	13.30	19.00
12 APRILE <i>P.S.1-4 SELVINO KM 9,370</i>	S.P. 36 dal km 11,800	PROVINCIA COMUNE	dal km 11,800 bivio per Lonno fino al km 20,500 Selvino proseguendo poi per strade comunali e precisamente via Salmeggia, fino all'incrocio con strada per il Santuario Madonna del Perello, località Passata.	07.00 12.45	11.30 16.45
<i>P.S.2-5 VALSERINA KM 12,300</i>	S.P. 27	PROVINCIA COMUNE	dal Km 25,150 incrocio con strada Costa Serina al km 27,800 incrocio con strada per Pagliaro Frerola. Comune Cornalba dal km 34,200 al km 37,900 della SP 31 fino al civico n. 24 via santa lucia - località Ambriola.	07.45 13.15	12.15 17.30



CHIUSURA STRADE

(Versione 4 del 09-02-2026)

SABATO 11 Aprile 2026

Shakedown Selva (Comune di Zandobbio) - Km 3,000

Strada comunale in Comune di Zandobbio (BG) - località Selva, da via Vago, incrocio con via Corna Rossa, al termine di via Sommi, intersezione con via Corno.

dalle ore 13,30 alle ore 19,00 - Test vetture da gara dalle 14,30 alle 18,30

DOMENICA 12 Aprile 2026

Prova Speciale 1-4: Selvino Km 9,340

S.P.36 dal km 11,800 (Comune di Nembro, bivio per Lonno) fino al Km 20,500 (Selvino) proseguendo poi per strade comunali e precisamente Via Salmeggia, fino all'incrocio con strada per il Santuario Madonna del Perello, località Passata.

dalle ore 07,00 alle ore 11,30 - teorico primo concorrente ore 08,35

dalle ore 12,45 alle ore 16,45 - teorico primo concorrente ore 13,54

Prova Speciale 2-5: Valserina km 12,500

S.P: 27 dal km 25,150 incrocio con strada per Costa Serina, al km 27,800 incrocio con strada per Pagliaro-Frerola. Comune di Serina (località Rosolo): Via Divisione Julia, Via Erolo. Comune di Cornalba: Via dei Ciliegi, Via Cardinale Cavagnis e dal km 34,200 fino al km 37,900 della S.P. 31, proseguendo poi per Via Tassone, Via Don Persico, fino al civico n° 24 di Via Santa Lucia, località Ambriola.

dalle ore 07,45 alle ore 12,15 - teorico primo concorrente ore 09,09

dalle ore 13,15 alle ore 17,30 - teorico primo concorrente ore 14,28

Prova Speciale 3-6: Valtaleggio Km 13,800

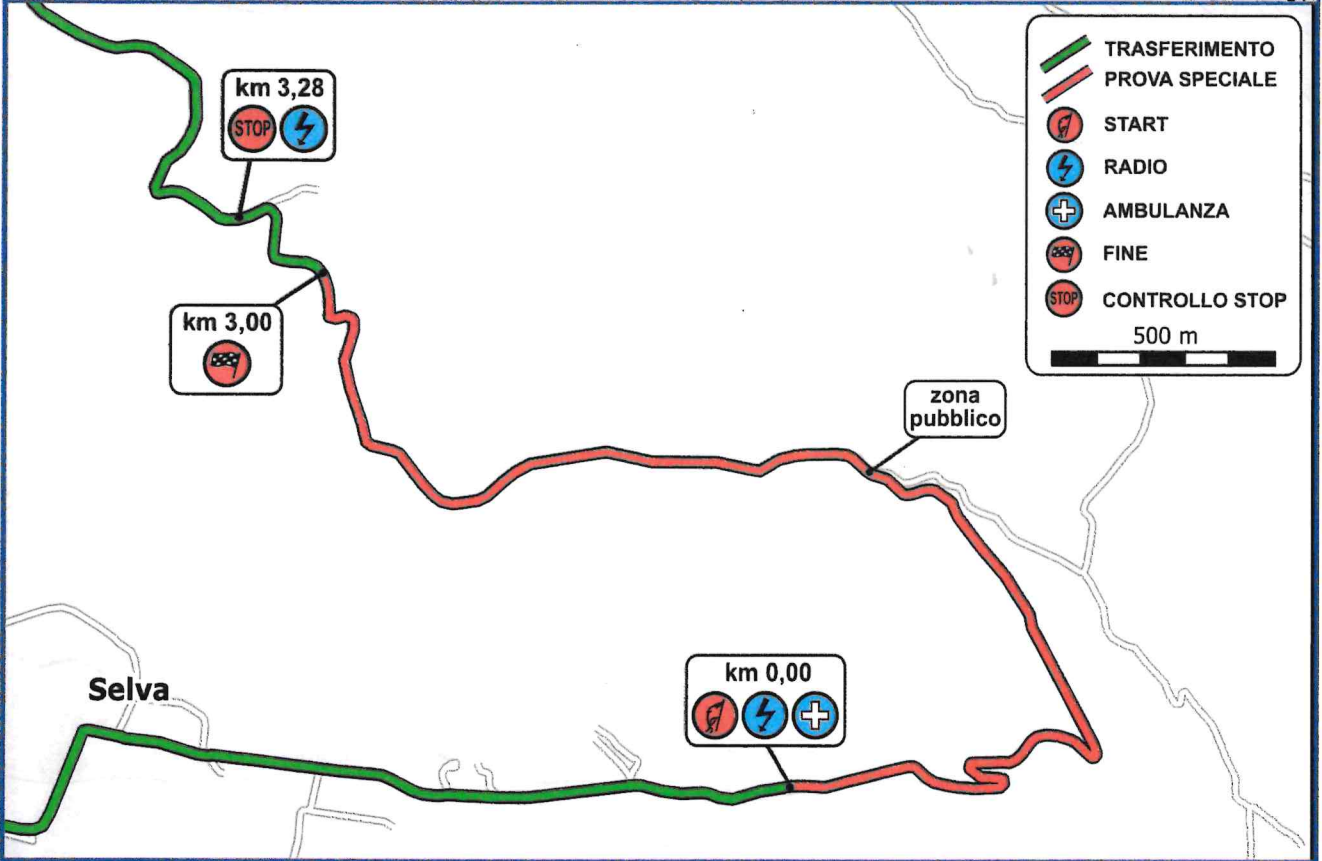
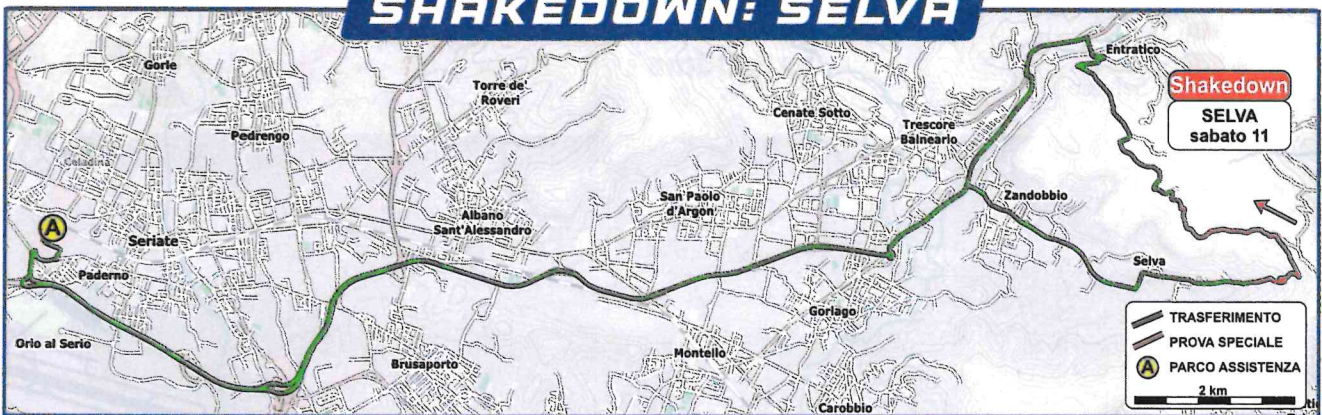
Da località Sottochiesa (Comune di Taleggio), inizio paese S.P.25 in direzione Olda dove prima dell'abitato si svolta a destra per Via San Bartolomeo e proseguendo per località Reggetto fino al Comune di Vedeseta e, in corrispondenza del cimitero, svoltando a sinistra si ritorna su S.P. 25 in direzione Vedeseta, per poi imboccare a sinistra la strada (senza nome) che porta sulla S.P.24 proseguendo a destra fino al km 30,700 località Passo Forcella di Bura.

dalle ore 08,30 alle ore 13,00 - teorico primo concorrente ore 10,09

dalle ore 14,15 alle ore 18,15 - teorico primo concorrente ore 15,28

Per tutte le Prove Speciali sarà comunque la vettura "Scopa" munita di lampeggiante verde, transitante dopo l'ultimo Concorrente a decretare la riapertura della strada.

SHAKEDOWN: SELVA



SHAKEDOWN: SELVA (Zandobbio): Km 3,000

SABATO 11 APRILE

Strada comunale in Comune di Zandobbio (BG) - località Selva, da via Vago, incrocio con via Corna Rossa, al termine di via Sommi, intersezione con via Corno.

ORARIO SHAKEDOWN > **Selva** **14.30 - 18.30**

PROMOBERG



Ministero delle Infrastrutture e dei Trasporti

DIPARTIMENTO PER I TRASPORTI E LA NAVIGAZIONE

Direzione generale per la sicurezza stradale
e l'autotrasporto
Divisione 2

All' Automobile Club Bergamo
automobileclubbergamo@pec.aci.it

Alla Provincia di Bergamo
protocollo@pec.provincia.bergamo.it

Alla Prefettura di Bergamo
protocollo.prefbg@pec.interno.it

Oggetto: gara automobilistica denominata “40° RALLY PREALPI OROBICHE” in programma dall’11 al 12 aprile 2026.

Con riferimento alla gara automobilistica denominata “40° RALLY PREALPI OROBICHE” in programma dall’11 al 12 aprile 2026, si concede il nulla osta ai sensi dell’articolo 9 del decreto legislativo 30 aprile 1992, n. 285, richiesto da codesta associazione con istanza acquisita al protocollo n. 4175 del 12 febbraio 2026, e rettificata con istanze acquisite ai protocolli n. 7908 del 26 marzo 2026 e n. 7998 del 27 marzo 2026, subordinatamente all’adozione di ogni provvedimento teso alla salvaguardia e all’incolumità del pubblico e dei piloti e alla preventiva acquisizione del collaudo del percorso.

Il Direttore della Divisione
Ing. Valentino Iurato

Il funzionario referente: Ing. Raimondo Liberatore
raimondo.liberatore@mit.gov.it



dg.ssa-div2@pec.mit.gov.it
div2.dgssa@mit.gov.it

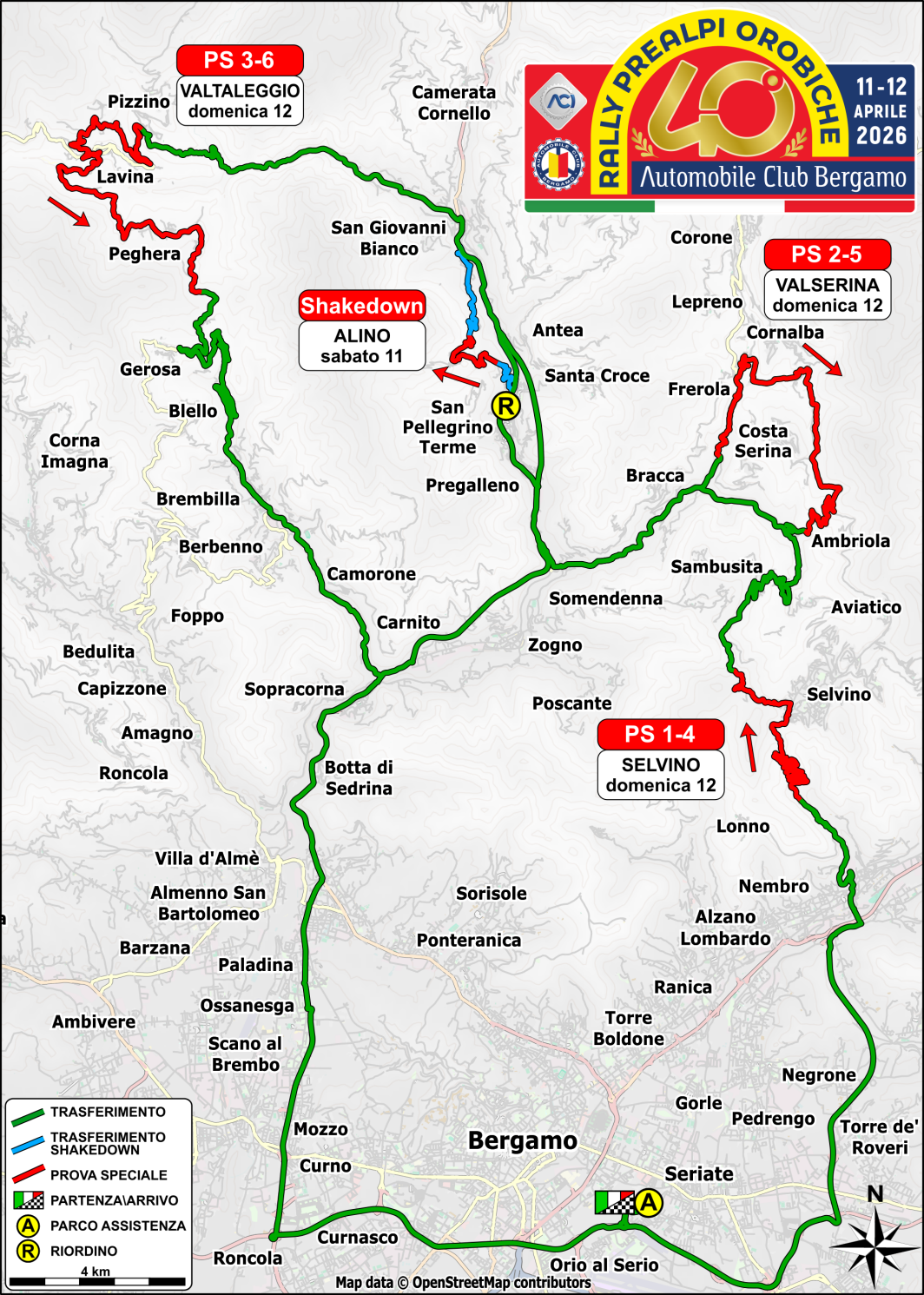




TABELLA DISTANZE E TEMPI

SET.	CO PS	LOCALITA'	D I S T A N Z E K M		TEMPO	MEDIA	ORA 1a	SEZ.
			PS	TRASF.	IMPOSTO	Km/h	VEETTURA	
Domenica 12 aprile 2026								
1	0	Fiera di Bergamo - Partenza					8:01	Sezione 1
	1	San Vito	19,04	19,04	0:31'	36,85	8:32	
2	PS 1	Selvino 1	9,34		0:03'		8:35	
	2	Algua	10,45	19,79	0:31'	38,30	9:06	
3	PS 2	Valserina 1	12,50		0:03'		9:09	
	3	Sottochiesa	24,56	37,06	0:57'	39,01	10:06	
4	PS 3	Valtaleggio 1	13,80		0:03'		10:09	
	3A	San Pellegrino Terme - Riord. IN	27,46	41,26	0:56'	44,21	11:05	
5	Riordino - San Pellegrino Terme				1:00'			
6	3B	San Pellegrino Terme - Riord. OUT					12:05	
	3C	Fiera di Bergamo - Assistenza IN	31,81	31,81	0:45'	42,41	12:50	
7	A	Parco Assistenza	(35,64)	(113,32)	(148,96)	0:30'		
8	3D	Fiera di Bergamo - Assistenza OUT					13:20	
	ZR	Fiera di Bergamo - Rifornamento						
	1	Km all'Arrivo	(35,64)	(93,69)	(129,33)			
9	4	San Vito	19,41	19,41	0:31'	37,57	13:51	
	PS 4	Selvino 2	9,34		0:03'		13:54	
10	5	Algua	10,45	19,79	0:31'	38,30	14:25	
	PS 5	Valserina 2	12,50		0:03'		14:28	
11	6	Sottochiesa	24,56	37,06	0:57'	39,01	15:25	
	PS 6	Valtaleggio 2	13,80		0:03'		15:28	
	6A	Fiera di Bergamo - Arrivo	39,27	53,07	1:12'	44,23	16:40	
Versione D - 23 gennaio 2025			TOTALE	71,28	207,01	278,29	Alba 6:41 - Tramonto 20:04	



PROGRAMMA

(v1.1 in attesa di approvazione)

	<u>località</u>	<u>data</u>	<u>orario</u>
Iscrizioni: (<i>e-mail: segreteria@rallyprealpiorobiche.it</i>)			
Apertura	<i>Portale ACI Sport</i>	<i>12 marzo</i>	<i>8,30</i>
Chiusura	<i>Portale ACI Sport</i>	<i>3 aprile</i>	<i>24,00</i>
Road Book			
Distribuzione	<i>Fiera di Bergamo Via Lunga, Bergamo</i>	<i>9 aprile (gio) 10 aprile (ven)</i>	<i>16,00 / 20,00 7,30 / 17,30</i>
Ricognizioni (<i>compreso shake down</i>)			
Con vetture di serie		<i>10 aprile (ven)</i>	<i>8,00 / 20,00</i>
Targhe e numeri di gara (<i>compreso targa assistenza</i>) <i>contestualmente al road book</i>			
Distribuzione	<i>Fiera di Bergamo Via Lunga, Bergamo</i>	<i>9 aprile (gio) 10 aprile (ven)</i>	<i>16,00 / 20,00 7,30 / 17,30</i>
Ingresso e uscita parco assistenza: <i>Fiera di Bergamo</i>		<i>11 aprile (sab)</i>	<i>7,00 / 20,00</i>
<i>Via Lunga, Bergamo</i>		<i>12 aprile (dom)</i>	<i>6,30 / 15,00</i>
Prima riunione Collegio Commissari Sportivi: <i>Direzione Gara</i>		<i>11 aprile (sab)</i>	<i>11,00</i>
Verifiche sportive ante-gara (<i>orari su prenotazione, da effettuarsi al ritiro radar</i>)			
	<i>Fiera di Bergamo, Via Lunga, Bergamo</i>	<i>11 aprile (sab)</i>	<i>9,30 / 16,00</i>
Verifiche tecniche ante-gara	<i>Fiera di Bergamo, Via Lunga, Bergamo</i>	<i>11 aprile (sab)</i>	<i>10,00 / 16,30</i>
		<i>Subito dopo il rispettivo orario di verifica sportiva</i>	
Test con vetture da gara (shakedown): <i>Zandobbio (BG)</i>		<i>11 aprile (sab)</i>	<i>14,30 / 18,30</i>
Pubblicazione vetture e conc/cond ammessi:		<i>11 aprile (sab)</i>	<i>18,30</i>
Briefing	<i>Fiera di Bergamo, Via Lunga, Bergamo</i>	<i>11 aprile (sab)</i>	<i>9,30 / 16,00</i>
		<i>a gruppi di 10 equipaggi durante le verifiche sportive</i>	
Partenza	<i>Fiera di Bergamo, Via Lunga, Bergamo</i>	<i>12 aprile (dom)</i>	<i>8,01</i>
Arrivo	<i>Fiera di Bergamo, Via Lunga, Bergamo</i>	<i>12 aprile (dom)</i>	<i>16,40</i>
Pubblicazione elenco vetture in verifica:		<i>12 aprile (dom)</i>	<i>16,15</i>
Verifiche tecniche post-gara:	<i>Horizon Garage srl Bergamo, via V.Gasparini 1 - tel. 035 290 792</i>	<i>12 aprile (dom)</i>	<i>17,00</i>
Pubblicazione Classifiche:	<i>Albo di Gara on line</i>	<i>12 aprile (dom)</i>	<i>18,45</i>
Premiazione	<i>Fiera di Bergamo, Via Lunga, Bergamo</i>	<i>12 aprile (dom)</i>	<i>sul palco d'arrivo</i>
Direzione e Segreteria di gara	<i>Fiera di Bergamo</i>	<i>11 aprile (sab)</i>	<i>8,00 / 20,00</i>
<i>tel. 351 686 76 99</i>	<i>Via Lunga, Bergamo</i>	<i>12 aprile (dom)</i>	<i>7,00 / 19,30</i>
Sala Stampa	<i>Fiera di Bergamo</i>	<i>11 aprile (sab)</i>	<i>9,00 / 19,00</i>
<i>tel. 339 147 78 80</i>	<i>Via Lunga, Bergamo</i>	<i>12 aprile (dom)</i>	<i>8,00 / 19,00</i>
Albo Ufficiale di gara (ubicazione) <i>App. SPORTITY - password: RPO26</i>			
Parco chiuso (ubicazione)	<i>Fiera di Bergamo, Via Lunga, Bergamo</i>		



Provincia di
Bergamo

Settore Viabilità, Trasporti e Appalti
Servizio Riqualificazione della rete viaria
Via G. Sora, 4 - 24121 Bergamo
Tel. 035.387165 - 378 – Fax: 035.387306
segreteria.manutenzionestrade@provincia.bergamo.it
protocollo@pec.provincia.bergamo.it

Bergamo, 07 aprile 2026

Prot. /11.16/ MC
data prot.
verbale collaudo 40° rally prealpi

TRASMESSO VIA PEC

**COMANDO DI POLIZIA
STRADALE DI BERGAMO**

ACI BERGAMO

e p.c.
PREFETTURA DI BERGAMO

Oggetto: 40° RALLY PREALPI OROBICHE

VERBALE DI RICOGNIZIONE E COLLAUDO dei tratti di strade provinciali interessate dalla manifestazione sportiva automobilistica organizzata dall'Automobile Club Bergamo di Bergamo per il giorno 12 aprile 2026;

PREMESSO CHE:

- il giorno 11 e 12 aprile 2026 l'Automobile Club di Bergamo ha organizzato le prove speciali del RALLY in oggetto,
- con note ricevuta via P.E.C in data 29.01.2026 e in data 19/02/2026 il Presidente dell'ACI Bergamo Valerio Bettoni, in rappresentanza dell'ACI Bergamo, ha chiesto a questa Provincia il rilascio dell'autorizzazione prevista dalle norme vigenti per lo svolgimento del Rally in oggetto allegando alla richiesta la seguente documentazione:
“planimetria del percorso di gara , tabella percorsi e distanze, tabella degli orari di passaggio”
- la manifestazione prevede una serie di prove speciali che percorreranno i seguenti tratti di strade provinciali con velocità superiore a 80km/h :

1) PS 1-4 Selvino : domenica 12.04.2026;

SP 36: dal km 13+000 (Chiesa S.Vito) al km 20+400 (Selvino, bivio per Perello)
proseguimento su strade comunali

2) P.S. 2-5 Valserina: domenica 12.04.2026;

SP 27 : al km 25+150 (bivio SP30) al km 27+800 (bivio strada Pagliaro- Frerola)
proseguimento su strade comunali

SP 31: dal km 34+200 (bivio per Passoni) al km 37+900 (bivio per Tassone)
proseguimento su strade comunali

3) **P.S. 3-6 Valtaleggio: domenica 12.04.2026;**

SP 25: dal km 37+800 (bivio via Rognoni, loc. Sottochiesa di Taleggio) al km 39+000 (bivio via san Bartolomeo, Olda di Taleggio)

proseguimento su strade comunali di Taleggio e Vedeseta

SP 25: dal km 40+950 (Vedeseta) al km 41+100 (bivio per Lavina- SP24)

SP 24: dal km 40+150 (bivio SP25 , Olda di Taleggio) al km 30+750 (Forcella di Bura di Valbrembilla)

Come sopraccitato le tre prove speciali: PS 1-4 Selvino, PS 2-5 Valserina, PS 3-6 Valtaleggio percorreranno anche tratti di strade comunali: questi ultimi tratti non sono oggetto del presente collaudo ma verranno collaudate da altro tecnico per conto dei comuni interessati

Inoltre il giorno 11 aprile 2026 viene svolta un'ulteriore manifestazione definita "shakedown" in loc. Selva, comune di Zandobbio, su strada comunale ma tale evento non costituisce "competizione sportiva" ai sensi del C.D.S ma solo un percorso di prova delle autovetture.

- il sottoscritto fissava per il giorno 31.03.2026 il sopralluogo di collaudo dei tratti di strade provinciali oggetto di prove speciali invitando i rappresentanti del Ministero dell'Interno: Polizia stradale di Bergamo e Questura di Bergamo, il Ministero delle Infrastrutture e Trasporti e l'ACI Bergamo in qualità di Organizzatore;
- in data 31.03.2026 il rappresentante dell'ACI Bergamo, ha consegnato copia della seguente documentazione:
"Piano organizzativo generale per la sicurezza "

CONSIDERATO CHE:

- la stessa Società organizzatrice ha dichiarato e conferma che per tutti i tratti delle strade provinciali interessate dal percorso di gara delle prove speciali vi è la necessità di interdire il traffico veicolare e pedonale con apposita **Ordinanza di chiusura** delle stesse durante lo svolgimento delle prove speciali e che tutte le strade secondarie e gli accessi di qualsiasi tipo che si immettono sul percorso di gara verranno chiusi con idonei sbarramenti e custoditi a cura del comitato organizzatore;
- la Società organizzatrice ha dichiarato che la presente manifestazione si svolgerà in **Presenza di pubblico** ;
- il presente certificato di collaudo fa riferimento ai soli tratti di **strade provinciali** interessate dalle prove speciali come descritte in premessa;
- il presente Certificato di Collaudo **prende atto** delle misure di sicurezza definite dall'Organizzatore all'interno del proprio "Piano organizzativo generale della sicurezza" citato in premessa;

VISTO il D.Lgs 285/92 art. 9 – Competizioni automobilistiche su strada – ed il trasferimento di competenze fra i vari organismi ed enti responsabili.

TUTTO CIO' PREMESSO

il sottoscritto Dott. Ing. Matteo Centurelli, Funzionario tecnico del Servizio riqualificazione rete viaria della Provincia di Bergamo nella mattinata del giorno 31.03.2026 unitamente ai seguenti rappresentanti:

- per il Ministero dell'Interno:

POLIZIA STRADALE : ispettore Nardi

• per l'Ente organizzatore:
ACI BERGAMO: Alfredo Errante e Lorenzo Bellicini ,

effettuavano la ricognizione di collaudo dei tratti di SP36, SP27, SP31, SP25 e SP24 interessati dalla manifestazione;

in base al quale si rilascia il presente:

CERTIFICATO DI COLLAUDO

A seguito delle citate ricognizioni si è accertato che:

- tutte le strade interessate hanno in genere l'andamento tortuoso tipico delle strade secondarie di montagna con larghezza a tratti irregolare, frequenti curve a stretto raggio e/o tornanti, presenza di scarpate ripide sul lato di valle e di versanti rocciosi sul lato di monte oltre a tratti con vegetazione fitta alternati a prati sui bordi strada;
- Le scarpate di valle sono protette solo in alcuni tratti da barriere di protezione mentre in altri non vi sono protezioni. In ogni caso anche le barriere di protezione presenti, considerata sia la loro obsolescenza tecnica sia la possibile elevata velocità d'impatto (che potrebbe sviluppare energie superiori a quelle dissipabili da una barriera nuova certificata), in genere non possono garantire il controllo della fuoriuscita del mezzo dal piano stradale. Pertanto l'eventuale fuoriuscita dalla sede stradale verso la scarpata di valle del mezzo in gara è causa di gravi danni allo stesso ed al conducente;
- La sede viabile è dappertutto pavimentata e, nel complesso, si presenta in buono stato di manutenzione. Sono presenti alcuni tratti con cedimento del piano stradale verso il ciglio di valle;
- Sono presenti i seguenti particolari ostacoli o dissesti:
SP24: strettoie a tratti con ciglio di valle non protetto da barriere stradali nel tratto dal km 38+000 (Ponte della Lavina) al km 35+100 (loc. Peghera) in comune Taleggio;

questa precisazione e con quelle che si andranno a porre, il sottoscritto visto l'art. 9 comma 4 del D.Lgs 285/1992

COLLAUDA

ai fini della presente manifestazione i tratti di strada provinciale interessati dalla competizione sportiva citato in premessa, come da richiesta della società organizzatrice del rally ACI BERGAMO a condizione che :

1. Con Ordinanza Prefettizia e Comunale, secondo le rispettive competenze, sia disposta la chiusura delle strade provinciali interessate dalla competizione a tutto il transito veicolare e pedonale durante lo svolgimento delle prove speciali;
2. l'organizzatore del Rally provveda a far chiudere con idonei sbarramenti e custodire con idoneo personale tutte le strade secondarie e gli accessi di qualsiasi tipo che si immettono sul percorso di gara;
3. l'organizzatore del Rally, prima della partenza, porti a conoscenza i concorrenti che:
a- le prove speciali si svolgono su strade secondarie di montagna con l'andamento tortuoso tipico delle stesse, con larghezza a tratti irregolare, frequenti curve a stretto raggio e/o tornanti, presenza

di scarpate sul lato di valle e di versanti rocciosi sul lato di monte oltre a vegetazione fitta sui bordi strada;

b- le scarpate stradali mancano di barriere di protezione in molti tratti e che, laddove presenti, le barriere non garantiscono la trattenuta del veicolo in caso di impatto e pertanto dovranno regolare l'andamento di guida durante le Prove Speciali presumendo di non aver alcuna barriera di trattenuta del veicolo sul bordo stradale su tutto il percorso;

c- sulle strade sono presenti alcuni dissesti più accentuati, come sopra descritti, per cui dovranno regolare l'andamento di guida durante le Prove Speciali tenendo conto degli stessi;

4. l'organizzatore del Rally, immediatamente prima della partenza, porti a conoscenza i concorrenti delle modifiche intervenute sullo stato della sede stradale: presenza di tratti umidi/bagnati, ghiaccio, nebbia, fogliame, sassi e ghiaia sulla sede, restringimenti per eventuali nuovi cantieri, ecc. ;

5. l'organizzatore del Rally provveda a far installare idonei ripari in prossimità delle curve più pericolose, degli accessi privati, dei disassamenti di muretti e/o guard-rail di protezione;

6. l'organizzatore del Rally si attivi tempestivamente per far riparare eventuali danni al patrimonio stradale, pulire le strade nei punti di maggior accumulo di rifiuto e sabbia;

7. l'organizzatore del Rally renda disponibili i medici e i mezzi di soccorso sia per l'assistenza dei concorrenti sia per l'assistenza di residenti o villeggianti che dovessero essere colti da malore e non sia possibile ; in tal caso la gara dovrà essere prontamente interrotta;

8. l'organizzatore del Rally con l'ausilio degli ispettori di percorso sospenda le prove speciali in presenza di spettatori che sostano sui bordi della carreggiata stradale o comunque presenti sulle aree limitrofe alla strada che potrebbero essere interessate dalla fuoriuscita degli autoveicoli in gara;

9. l'organizzatore del Rally indirizzi gli spettatori verso le aree espressamente riservate al pubblico. Le aree per il pubblico sono quelle evidenziate nel "Piano organizzativo generale per la sicurezza" depositato di cui si prende atto e in genere saranno protette da muri naturali od artificiali dell'altezza minima di 1,00 metro dal piano strada con il pubblico posto ad una distanza minima dal ciglio asfaltato della strada di metri 3,00, laddove l'area fosse costituita da pendio scosceso si dovranno realizzare opere di protezione atte ad evitare lo scivolamento, per qualsivoglia ragione, verso la strada sedime della gara.

Per questo aspetto varranno in ogni caso le eventuali considerazioni e ulteriori misure di sicurezza definite dalla Commissione Provinciale Pubblici Spettacoli che è stata invitata dalla Provincia di Bergamo ad esprimersi sulla presente manifestazione

10. l'organizzatore del Rally, prima della partenza della prima Prova Speciale, dovrà far pervenire al Servizio riqualificazione rete stradale della Provincia di Bergamo, anche via mail, una dichiarazione in cui lo stesso dichiara:

- di aver verificato che ogni concorrente abbia svolto almeno un giro di ricognizione del percorso al fine di individuare le caratteristiche della sede stradale e pertinenze nelle 72 ore antecedenti la gara;
- di aver informato ogni concorrente del Rally di quanto riportato al punto 3 (andamento tortuoso) e al punto 4 (mancanza di barriere affidabili) del presente collaudo e quindi della necessità di regolare la propria velocità di gara tenendo conto delle caratteristiche delle strade percorse e delle condizioni del piano viabile;

Tutto ciò è affidato all'organizzazione che vi dovrà provvedere a propria cura e spese;

Bergamo li 07.04.2026

IL COLLAUDATORE

Dott. Ing. Matteo Centurelli

Documento informatico firmato digitalmente ai sensi del
DPR 445/2000 e dal D.Lvo 82/2005 a norme collegate

Tel. 035 387313 – segreteria.manutenzionestrade@provincia.bergamo.it



**Provincia di
Bergamo**

Settore Gestione del territorio

Servizio Patrimonio, Espropri e Concessioni

Via Gennaro Sora, 4 - 24121 Bergamo

Tel. 035.387247 - Fax 035.387503

rosita.demarco@provincia.bergamo.it

protocollo@pec.provincia.bergamo.it

Bergamo, 08 aprile 2026

trasmesso via pec

Prot. /11.16/

DS/MC/rdm

data prot.

Autorizzazione 40° rally

Prealpi Orobiche

PREFETTURA DI BERGAMO

QUESTURA DI BERGAMO

COMANDO DI POLIZIA STRADALE DI BERGAMO

ACI BERGAMO

COMUNE DI

ALGUA

COSTA SERINA

CORNALBA

SERINA

TALEGGIO

VEDESETA

VAL BREMBILLA

ZOGNO

SELVINO

NEMBRO

Trasmesso via fax

MINISTERO DELLE INFRASTRUTTURE

02/780886

OGGETTO: 40° RALLY PREALPI OROBICHE

Competizione sportiva su strada dal 11 – 12 Aprile 2026

L'Incaricato di Elevata Qualificazione

VISTA l'istanza ricevuta via P.E.C. in data 19.02.2026 (prot. prov.le n.11845) presentata dall'Automobile Club di Bergamo con sede in via A. Maj 16, Bergamo intesa ad ottenere l'autorizzazione allo svolgimento di una manifestazione sportiva automobilistica denominata **"40° RALLY PREALPI OROBICHE"** nei giorni **11-12 Aprile 2026**.

VISTA l'allegata documentazione comprendente la planimetria dei percorsi, gli orari.

VISTO il "Piano Organizzativo Generale per la Sicurezza" presentato da ACI Bergamo in data 01.04.2026;

CHE il Rally in parola consta di:

- **n.6 prove speciali** “agonistiche” su strada durante le quali i tratti stradali verranno chiusi al traffico.
- **n.1 prova tecnica** non agonistica su strada durante la quale i tratti stradali verranno chiusi al traffico.

PRESO ATTO che le prove speciali agonistiche su strada interesseranno i comuni di:

PS 1-4 Selvino: domenica 12.04.2026

S.P. 36: dal Km 13+000 (Chiesa di San Vito) al Km 20+4010 (Selvino. Bivio per Perello), proseguimento su strade comunali.

PS 2-5 Valserina: domenica 12.04.2026

S.P. 27: al km 25+150 (bivio S.P.30) al km 27+800 (bivio strada Pagliaro – Frerola), proseguimento su strade comunali.

S.P. 31: dal Km 34+200 (bivio per Passoni) al Km 37+900 (bivio per Tassone), proseguimento su strade comunali.

PS 3-6 Valtaleggio: domenica 12.04.2026

S.P. 25 dal km 37+800 (bivio Via Rognoni, loc. Sottochiesa di Taleggio) al km 39+000 (bivio Via San Bartolomeo, Olda di Taleggio);

Proseguimento su strade comunali di taleggio e Vedeseta.

S.P. 25: dal km 40+950 (Vedeseta) al km 41+100 (bivio per Lavina S.P. 24, Olda di Taleggio)

S.P. 24: dal km 40+150 (bivio S.P. 25 Olda di Taleggio) al km 30+750 (Forcella di Bura di Val Brembilla).

PRESO ATTO altresì che verrà eseguita una prova tecnica veicoli non agonistica che interessa il comune di San Pellegrino Terme e San Giovanni Bianco:

SHAKEDOWN o: sabato 11 aprile 2026

strada comunale di Zandobbio in loc. Selva, si svolge prova di “Shakedown”, su strada di competenza comunale, ma tale evento non costituisce “competizione sportiva” ai sensi del C.D.S., ma solo un percorso di prova delle autovetture, **dalle ore 13:30 alle ore 19:00;**

VISTI i Nulla-Osta allo svolgimento della manifestazione rilasciati dai comuni di Algua, Cornalba, Costa Serina, Nembro, Selvino, Vedeseta, Taleggio, Serina e Zogno.

VISTI i Collaudi dei tratti delle prove speciali su Strade Comunali:

Strade	Data collaudo	Data presa d'atto comune	Tecnico
SC Cornalba	09.01.2026	Prot.n. 77 del 12.01.2026	Geom. Epis Giovanni Maria
SC Costa Serina	09.01.2026	Non comunicato	Geom. Epis Giovanni Maria
SC Algua	09.01.2026	Non comunicato	Geom. Epis Giovanni Maria
SC Nembro	09.01.2026	Prot.n.705 del 12.01.2026	Geom. Epis Giovanni Maria
SC Selvino	09.01.2026	Prot.n. 268/2026	Geom. Epis Giovanni Maria
SC Zogno	09.01.2026	Prot.n. 392 del 12.01.2026	Geom. Epis Giovanni Maria
SP Vedeseta	09.01.2026	Non comunicato	Geom. Epis Giovanni Maria
SP Taleggio	09.01.2026	Non comunicato	Geom. Epis Giovanni Maria
SP Serina	09.01.2026	Non comunicato	Geom. Epis Giovanni Maria

VISTO il Collaudo dei tratti delle prove speciali su Strade Provinciali:

Strade	Data collaudo	Tecnico
SP 31-36-27-25-24	01.04.2026	Dott. Ing. Matteo Centurelli

RICHIAMATA la nota del 10.03.2026 prot. prov.le n.17287 con la quale veniva richiesta alla Prefettura di Bergamo Commissione Provinciale di Vigilanza sui locali di pubblico spettacolo, ad esprimere parere in merito alla manifestazione per la verifica del rispetto delle condizioni di sicurezza dei luoghi in cui stazioneranno gli organizzatori, i partecipanti alla manifestazione ed il pubblico, a cui non è seguito riscontro.

VISTA la Polizza Assicurativa a copertura del rischio di Responsabilità Civile Terzi e verso i partecipanti derivanti dalla gara sottoscritta dall'Ente organizzatore con la **società SARA ASSICURAZIONI S.p.A. polizza n. 505756530 – 530579238 DAL 11.04.2026 AL 12.04.2026**

VISTO l'art. 9 del Codice della Strada approvato con D.P.R. n° 285/92;

VISTO l'art. 163 del D.lgs. n° 112/98 e la Legge Regionale n.1/2000;

VISTO il Regolamento Regionale n.6/2006: definizione dei requisiti minimi di sicurezza e dei contenuti delle autorizzazioni a competizioni sportive su strada;

VISTO il nulla osta del Ministero delle Infrastrutture e dei Trasporti prot.n. 0008080 del 27.03.2026, concede il nulla osta alla gara automobilistica;

RITENUTO, sulla base delle risultanze degli atti e dei pareri acquisiti, che l'istanza di cui sopra possa essere accolta;

RICHIAMATO l'art. 107 del D.lgs. 18 agosto 2000 n° 267;

AUTORIZZA

lo svolgimento, nel territorio di questa Provincia, della manifestazione sportiva di cui in premessa, a condizione che vengano rispettate, sia dagli organizzatori che dai concorrenti, le disposizioni normative e regolamentari vigenti in materia, nonché le seguenti particolari prescrizioni:

- a) dovranno essere rispettate le prescrizioni dettate dai tecnici degli Enti proprietari delle strade in occasione del collaudo del percorso, che costituiscono parte integrante e sostanziale della presente autorizzazione;
- b) i concorrenti durante le marce di trasferimento dovranno rispettare tutte le norme del Codice della Strada;
- c) i concorrenti dovranno essere resi immediatamente edotti di eventuali sopravvenuti ostacoli o situazioni che possano comunque generare pericolo, per le quali si dovrà provvedere, tempestivamente, di conseguenza, così come dovranno essere portati a conoscenza delle prescrizioni di collaudo;
- d) i concorrenti dovranno essere edotti che, in caso di violazione delle summenzionate disposizioni, potranno essere squalificati e quindi eliminati dalla competizione, dagli organi di polizia preposti al servizio di vigilanza ed ordine, salvo, in ogni caso, l'esercizio dell'azione penale;
- e) l'Ente organizzatore dovrà, a propria cura e spese, dislocare, lungo tutto il percorso, personale di servizio qualificato, dotato di bracciale od altro indumento di riconoscimento, munito di bandierine di segnalazione, con particolare riferimento alle aree di sosta del pubblico e alle intersezioni stradali, che concorra nell'opera di vigilanza e di controllo con le forze di polizia, al fine della tutela dell'incolumità pubblica dei concorrenti, nonché consentire il regolare svolgimento della competizione, secondo le norme ed i regolamenti sportivi in materia;
- f) l'Ente organizzatore dovrà, a propria cura e spese, assicurare una costante assistenza sanitaria e servizi antincendio;
- g) l'Ente organizzatore dovrà garantire il rispetto delle prescrizioni previste dall'art. n° 360 D.P.R. 495/92 segnalando l'inizio e la fine della carovana degli automobilisti impegnati nella competizione sportiva, con i prescritti cartelli mobili, nelle marce di trasferimento;
- h) l'Ente organizzatore dovrà impegnarsi, inoltre, a far sì che non siano recate offese all'ambiente ed all'estetica dei luoghi, ripristinando, in ogni caso, la situazione "quo ante", e altresì dare la massima diffusione attraverso gli organi di informazione dell'effettuazione della gara, al fine di prevenire o ridurre al minimo i disagi, connessi allo svolgimento della gara,
- i) Gli spettatori potranno sostare solamente nelle aree previste dal "Piano Organizzativo Generale per la Sicurezza" mentre, al di fuori di tali spazi, venga vietato agli spettatori la sosta sia lungo i tratti stradali interessati sia a monte e a valle dei tratti stessi, in caso di mancato rispetto da parte del pubblico del divieto sopra citato gli organizzatori dovranno sospendere immediatamente la gara.

INVITA

le Polizie Locali a vigilare affinché sul territorio di loro competenza siano rispettate le condizioni qui poste.

COMUNICA

A Sua Eccellenza il Prefetto di Bergamo, per quanto di competenza, ai sensi degli articoli n° 6 e 7 del Codice della Strada approvato con D.P.R. 285/92, la necessità che vengano **chiusi** al transito ordinario, in entrambi i sensi di marcia, i sottoelencati tratti di strada, lungo i quali si svolgeranno sia la prova tecnica che le prove speciali nei giorni di seguito specificati:

strada comunale di Zandobbio in loc. Selva, si svolge prova di “Shakedown”, su strada di competenza comunale, ma tale evento non costituisce “competizione sportiva” ai sensi del C.D.S., ma solo un percorso di prova delle autovetture, **dalle ore 13:30 alle ore 19:00**,

CHIUSURA STRADALE

PS 1-4 Selvino: domenica 12.04.2026

giorno 12.04.2026	dalle ore 07:00 alle ore 11:30 dalle ore 12:45 alle ore 16:45
------------------------------------	--

- S.P. 36: dal Km 13+000 (Chiesa di San Vito) al Km 20+400 (Selvino. Bivio per Perello), proseguimento su strade comunali;
Dal Km 11+800 (bivio di Lonno) fino al Km 20+500 (Selvino) proseguendo sus trade comunali Via Salmeggia, fino all’incrocio con strada per il Santuario Madonna del Perello, loc. Passata.

CHIUSURA STRADALE

PS 2-5 Valserina: domenica 12.04.2026

giorno 12.04.2026	dalle ore 07:45 alle ore 12:15 dalle ore 13:15 alle ore 17:30
------------------------------------	--

PS 2-5 Valserina: domenica 12.04.2026

- S.P. 27: al km 25+150 (bivio S.P.30) al km 27+800 (bivio strada Pagliaro – Frerola), proseguimento su strade comunali:
- Via Divisione Julia, Via Erolo (comune di Serina), Via dei Ciliegi, Via Cardinale Cavagnis
- S.P. 31: dal Km 34+200 (bivio per Passoni) al Km 37+900 (bivio per Tassone), proseguimento su strade comunali:
Via Don Persico, fino al civico n.24di Via Santa Lucia loc. Ambriola.

CHIUSURA STRADALE

PS 3-6 Valtaleggio: domenica 12.04.2026

giorno 12.04.2026	dalle ore 08:30 alle ore 13:00 dalle ore 14:15 alle ore 18:15
------------------------------------	--

PS 3-6 Valtaleggio: domenica 12.04.2026

- SP 25: dal km 37+800 (bivio Via Rognoni, Sottochiesa di Taleggio) al km 39+000 (bivio Via San Bartolomeo, Olda di Taleggio)

- Via San Bartolomeo, proseguendo per località Reggetto (comune di Taleggio) e strada Comune Vedeseta, dove prima dell'abitato (cimitero) svoltando a sx si ritorna su S.P.25
- SP 25: dal km 40+950 (Vedeseta) al km 41+100 (bivio SP24, Olda di Taleggio)
- SP 24. Dal km 40+150 (bivio SP 25 Olda di Taleggio) al km 30+750 (Forcella di Bura di Val Brembilla);

L'INCARICATO DI ELEVATA QUALIFICAZIONE

Dott. Arch. Daniele SARI

Documento informatico firmato digitalmente ai sensi del
DPR 445/2000 e del D.Lvo 82/2005 a norme collegate

Responsabile del procedimento
Dott. Ing. Matteo CENTURELLI

Ref. Amm.vo: Rosita De Marco Tel. 035 387247 – rosita.demarco@provincia.bergamo.it